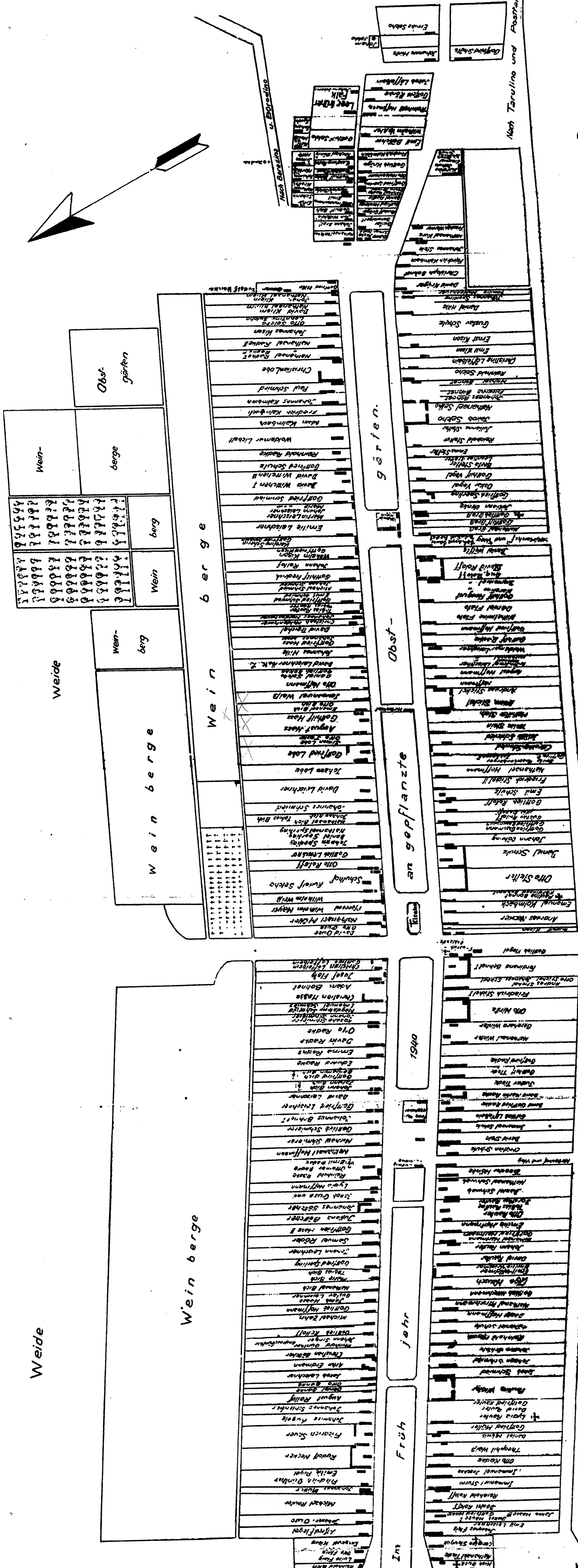
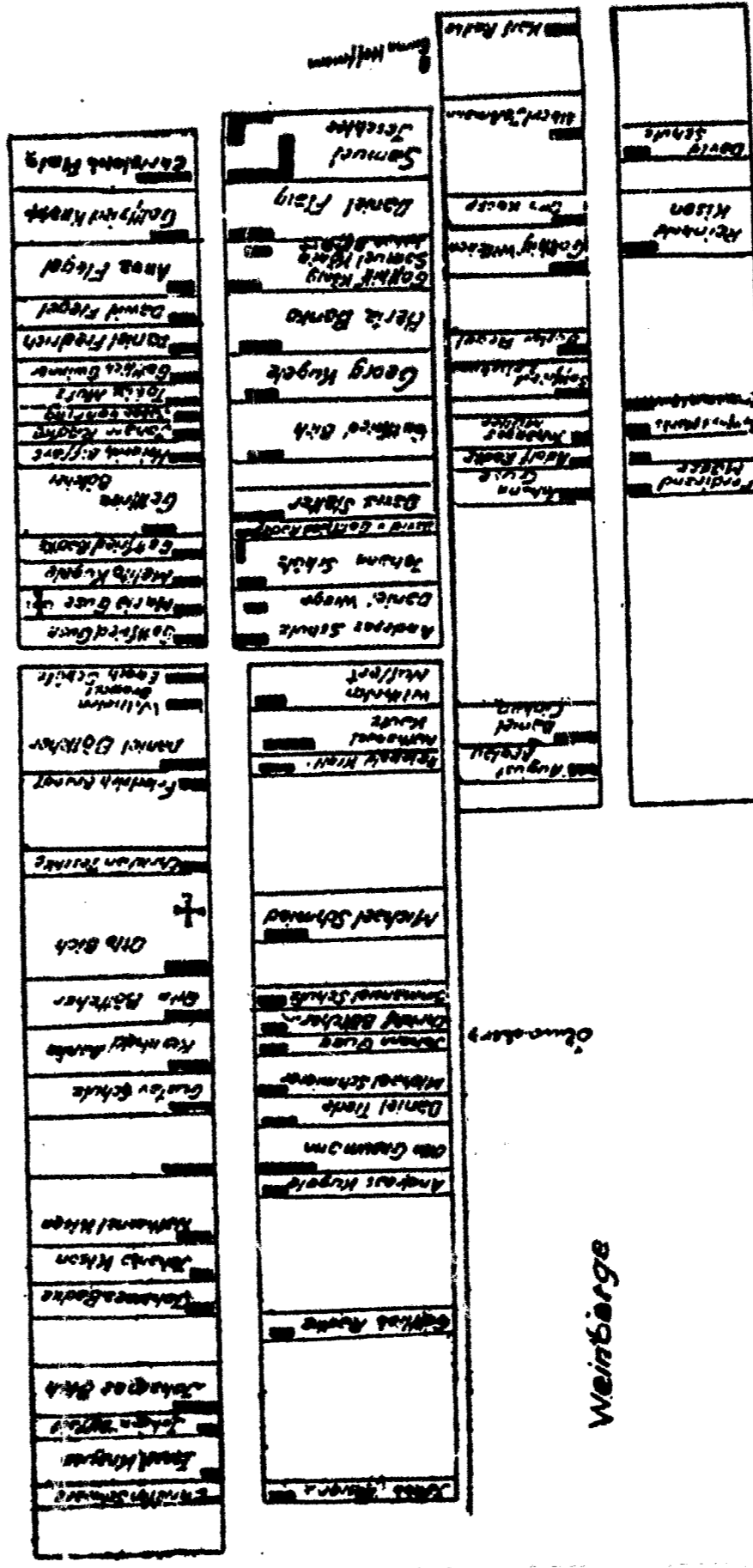
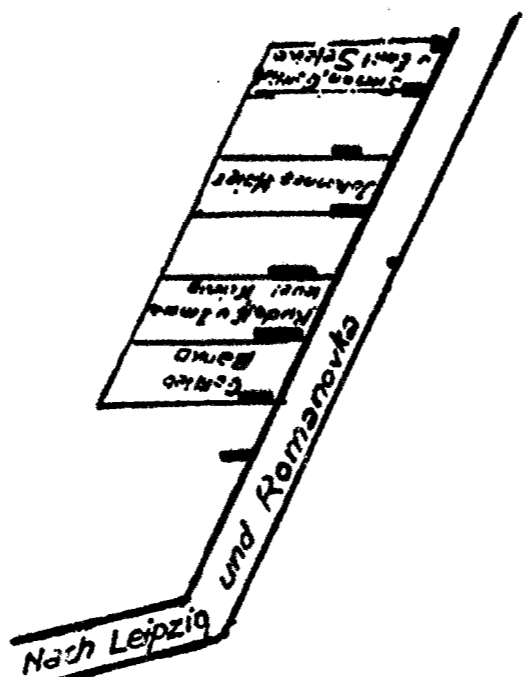


**LAGEPLAN der Gemeinde KULM,
Kreis Akkerman, Bessarabien,
zur Zeit der Umsiedlung, Oktober 1940**

Maßstab 1:4450



Angefertigt nach einem von Lehrer A.Erdmann angelegten Plan.
W.Weiß, Backnang. August 1963

A c k e r

L a n d